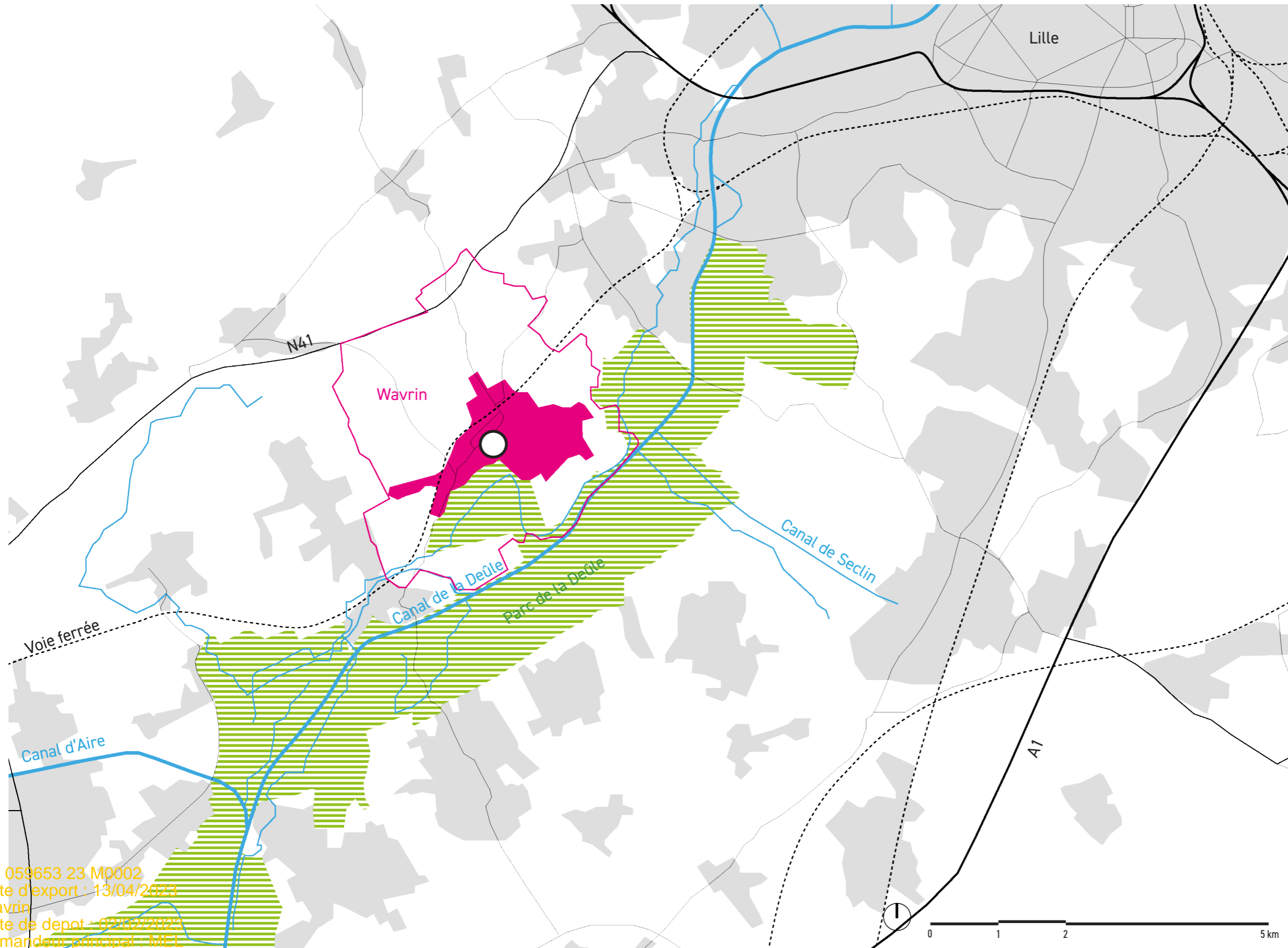




# PA1. PLAN DE SITUATION

## Limites communales et réseau viaire



-  Localisation de l'opération
-  Coeur de ville de Wavrin

PA 059653 23 M0002

Date d'export : 13/04/2023

Wavrin

Date de dépôt : 02/02/2023

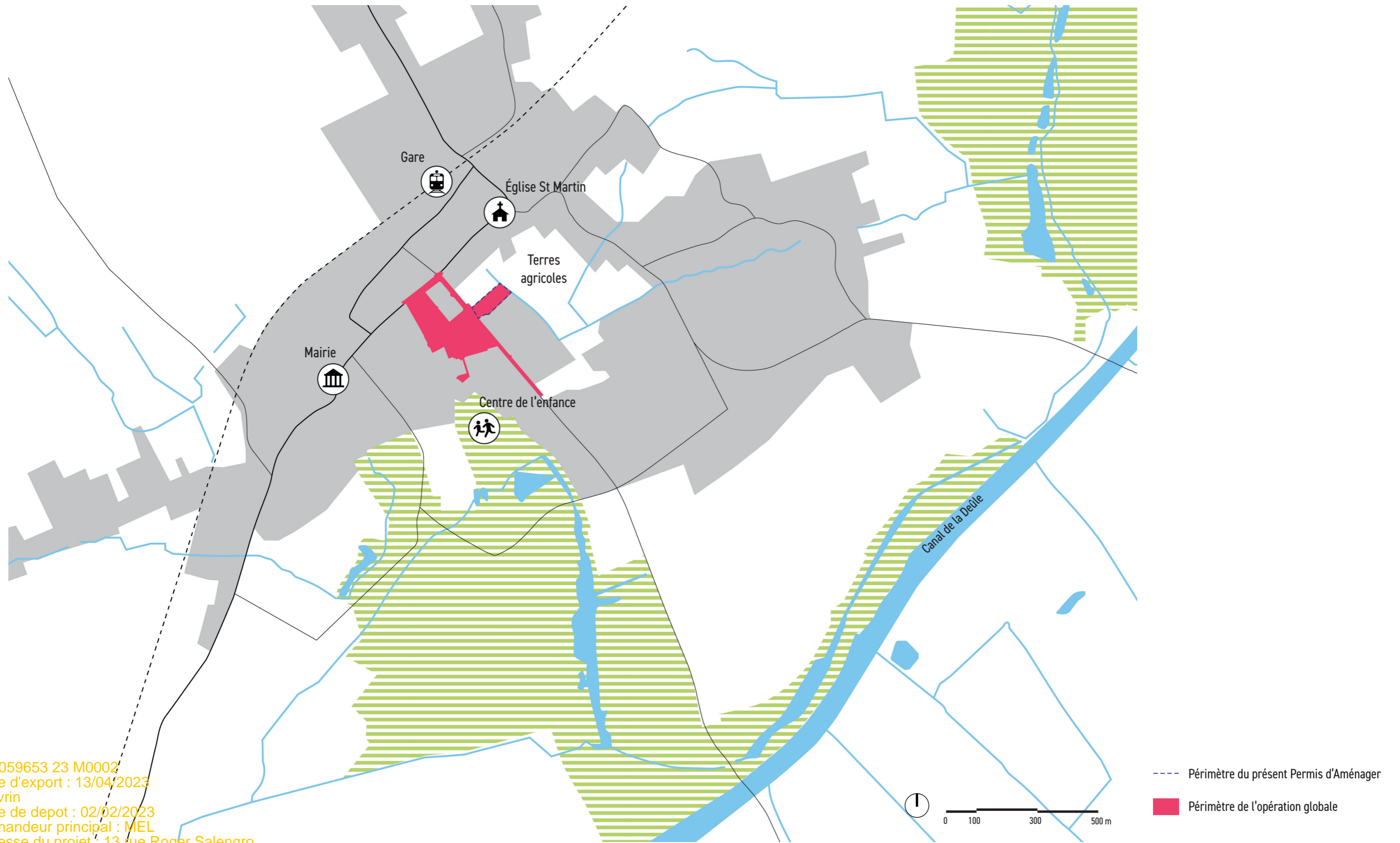
Demandeur principal : MFL

Adresse du projet : 13 rue Roger Salengro

Libelle : PA10\_2\_1.pdf,PA3\_1\_2.pdf,PA14\_4\_2.pdf,PA1\_2\_1.pdf,PA4\_1\_2.pdf,PA14\_2\_2.pdf,PA14\_1\_2.pdf,PA14\_7\_2.pdf,cerfa\_PA\_1\_2.pdf,PA9\_1\_2.pdf,PA6\_1\_2.pdf,PA14\_5\_2.pdf,PA2\_1\_2.pdf,PA8\_1\_2.pdf,PA14\_6\_2.pdf

# PA1. PLAN DE SITUATION

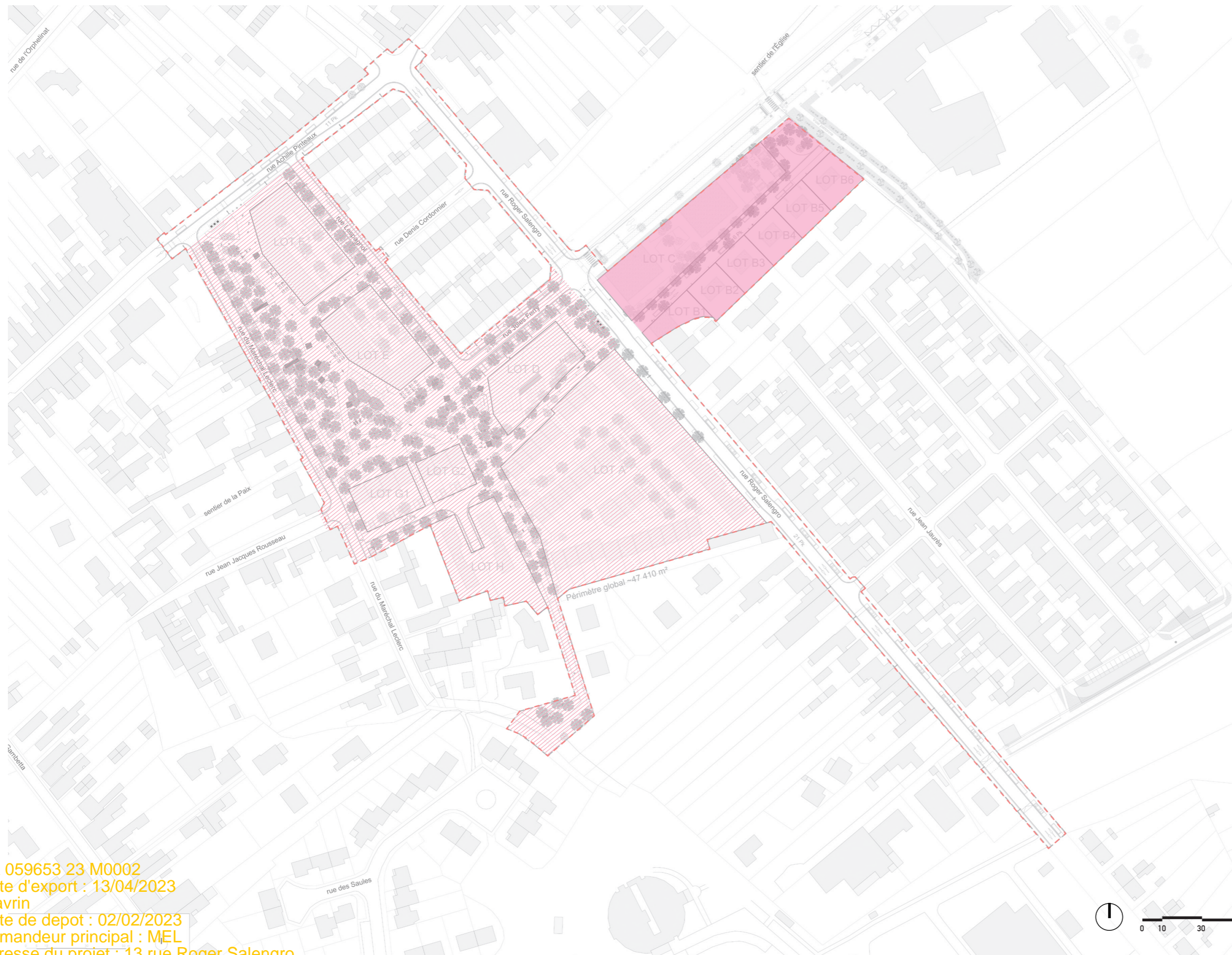
Cœur de ville



PA 059653 23 M0002  
Date d'export : 13/04/2023  
Wavrin  
Date de depot : 02/02/2023  
Demandeur principal : MEL  
Adresse du projet : 13 rue Roger Salengro

# PA1. PLAN DE SITUATION

## Périmètre du Permis d'Aménager





- Périmètre de l'opération globale
- Périmètre du présent Permis d'aménager
- ▨ Périmètre de futures demandes d'autorisations d'urbanisme

PA 059653 23 M0002  
Date d'export : 13/04/2023  
Wavrin  
Date de depot : 02/02/2023  
Demandeur principal : MEL  
Adresse du projet : 13 rue Roger Salengro

# PA1. PLAN DE SITUATION

## Plan cadastral



-  Périmètre de l'opération globale
-  Périmètre du présent Permis d'aménager
- Parcelles 276 et 277

PA 059853 23 M0012  
Date d'export : 13/07/2023  
Wavrin  
Date de dépôt : 02/02/2023  
Demandeur principal : MEI  
Adresse du projet : 13 rue Roger Salengro



# PA1. PLAN DE SITUATION

Vue aérienne



PA 059653 23 M0002  
Date d'export : 13/04/2023  
Wavrin  
Date de depot : 02/02/2023  
Demandeur principal : MEL  
Adresse du projet : 13 rue Roger Salengro  
Libelle : PA10\_2\_1.pdf,PA3\_1\_2.pdf,PA14\_4\_2.pdf,PA1\_2\_1.pdf,PA4\_1\_2.pdf,PA14\_2\_2.pdf,PA14\_1\_2.pdf,PA14\_7\_2.pdf,cerfa\_PA\_1\_2.pdf,PA9\_1\_2.pdf,PA6\_1\_2.pdf,PA14\_5\_2.pdf,PA2\_1\_2.pdf,PA8\_1\_2.pdf,PA14\_6\_