

PLAN DE PREVENTION  
DU RISQUE D'INONDATION

BASSIN DU RANCE

COMMUNE DE  
COUPIAC

ZONAGE REGLEMENTAIRE

Planche 5/6  
Affluent Le Gos



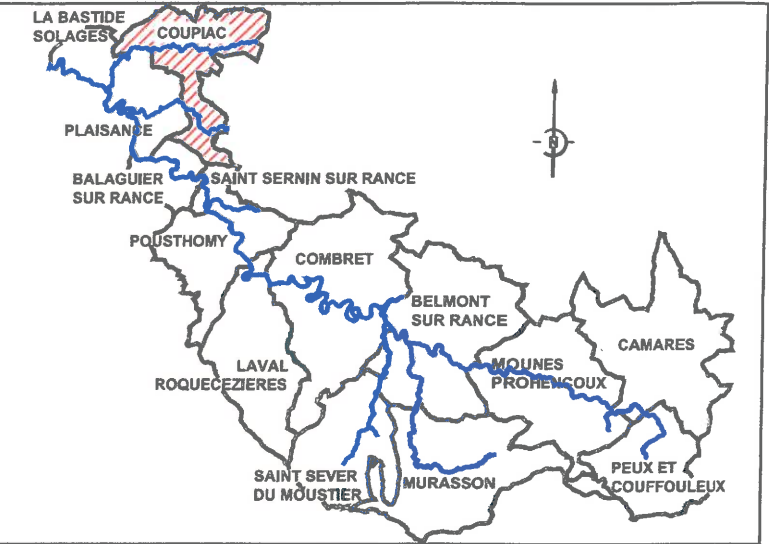
Direction Départementale  
des Territoires de l'Aveyron

Service Énergie, Risques  
Bâtiment et Sécurité

Unité Prévention des Risques

Prescrit par arrêté préfectoral  
n°2012-341-0007  
du 6 décembre 2012

Approuvé par arrêté préfectoral  
du  
9 octobre 2015









Commune de  
PLAISANCE

Commune de  
COUPIAC

ECHELLE : 1/5 000

LEGENDE :

-  Risque fort
-  Risque faible en secteur rural
-  Risque faible en secteur urbanisé
-  Limite crue de référence
-  Périmètre du PPRI
-  685.00 Profil indiquant les cotes d'écoulement de la crue de référence (m NGF)

