







### Légende

-  Risque fort
-  Risque faible zone urbaine
-  Risque faible expansion des crues
-  limite de crue
-  Isocotes et cotes
-  limite de l'étude pour le zoom



Echelle 1/5 000



Direction  
Départementale  
de l'Équipement  
Aveyron  
Service  
aménagement du Territoire  
et Prévention des Risques  
Bureau  
Prévention des Risques  
et Environnement

# PPR

## PLAN DE PRÉVENTION DES RISQUES INONDATION

### BASSIN DU CERNON SOULZON

#### COMMUNE DE TOURNEMIRE

3 - Zonage réglementaire  
Zoom partie développée

Prescrit par  
Arrêté préfectoral  
n° 2005-82-8  
du 23 mars 2005

Approuvé par  
Arrêté préfectoral  
n° 2007-355-12  
du 21 décembre 2007

### Dossier d'approbation

Décembre  
2007