

SAINT-ROME-DE-CERNON

DE

CONDAMINES

LES AUBAREDES

CAUMILLAS

COMBE MALE

CAUMILLA

GAZELLES

CAZELLES

BARREDONDE

LATISSE

LADRECH

LE DEVEZ

MARNAC

PUECH ROUSSET

430.00

431.00

432.00

433.00

434.00

435.00

436.00

437.00

437.50

438.00

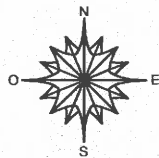
439.00







LA RIVIERE

TENDIGUES

TENDIGUES

**LEGENDE** **Planche n°1**  
**Echelle 1/5 000**



-  **Risque Fort**
-  **Risque Fort (Centre Ancien)**
-  **Risque faible (Zone Urbaine)**
-  **Risque faible (Expansion des Crues)**
-  **310.50 Isocotes et cotes**
-  **Limite de la zone étudiée**

