

**Espace boisé classé au titre de l'article L113-1 du Code de l'Urbanisme**

- Espace boisé classé

**Informations**

- Zones humides du SAGE (de l'Yser et de la Lys)
- Zones à dominante humide du SDAGE Artois Picardie
- Trame bâti
- Limite parcellaire

**Éléments identifiés au titre du L151-23 du Code de l'Urbanisme**

**Arbres - Alignements d'arbres et de haies à préserver**

- Alignement d'arbres et de haies à préserver
- Arbre remarquable

**Éléments surfaciques**

- Verger
- Mares et plans d'eau
- Boisement
- Prairie

**Éléments du patrimoine bâti identifiés au titre du L151-19 du Code de l'Urbanisme**

- Chapelle
- Autre bâtiment

Département du Nord

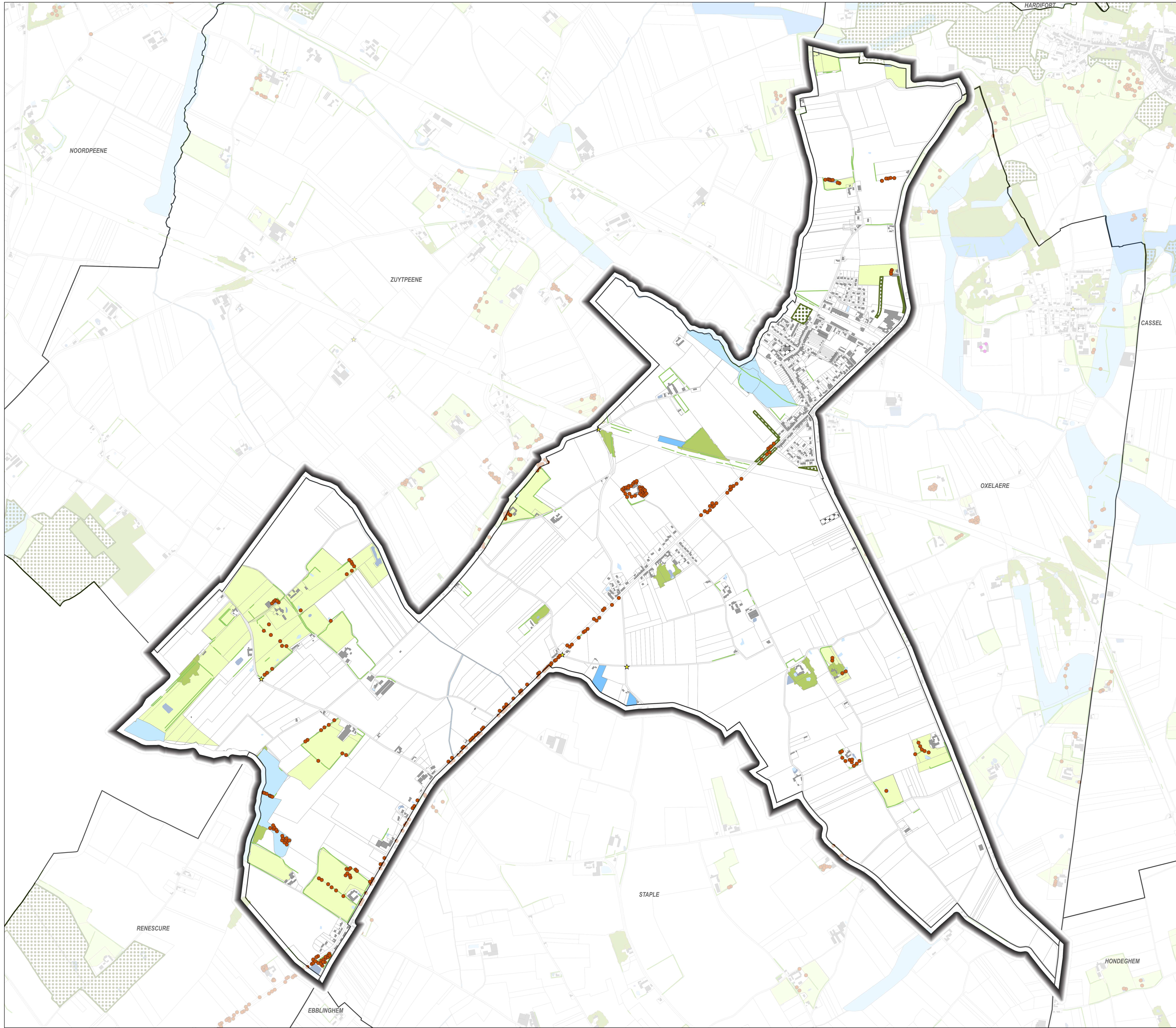
Cœur de Flandre agglo



PLAN LOCAL D'URBANISME INTERCOMMUNAL

Commune de : BAVINCHOVE

Planche C : PATRIMOINE

PROJET DE MODIFICATION DE DROIT COMMUN N°2



 Sensible à vos ambitions	<b>PLANCHE C</b>
Modifiée par l'AGUR 	

Echelle : 1 / 7 000ème