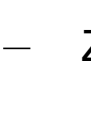













Légende:

	Limitée zone et de secteur
	espace boisé Classé
	Croix de zone non-aedificandi
	Zone non-aedificandi
	marge de recul
	Zone non-aedificandi

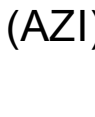


EMPLACEMENTS RESERVES

	Emplacements Réservés
	Carrefour à aménager



SERVITUDES D'URBANISME

	Périmètre d'attente de projet d'aménagement (L.151-41 5°)
	Servitude de Mixité Sociale
	Périmètre de mixité sociale (L.151-19)
	Orientation d'Aménagement et de Programmation






RISQUES

	secteur de risque stagnation des eaux de ruissellement pluvial
	secteur de risque de ruissellement des eaux pluviales
	Atlas des zones inondables (AZI)

secteur de risque d'inondation lié à la Touloubre


	Moyen Modéré
	Très fort_Fort

ELEMENTS DE PAYSAGE A PRESERVER

	Haies à conserver
	Alignements d'arbres à conserver
	Arbre à conserver
	Immeubles ou îlots à protéger
	Jardins à créer ou à conserver

PLAN D'EXPOSITION AU BRUIT

(au titre de l'article L. 147-1 à L147-6 du code de l'urbanisme)

	Type de zone : Zone A, B ou C
---	-------------------------------

