









Légende:

-  Limitée zone et de secteur
-  espace boisé Classé
- +
- Croix de zone non-aedificandi
- Zone non-aedificandi
- marge de recul
-  Zone non-aedificandi




EMPLACEMENTS RESERVES

-  Emplacements Réservés
- * Carrefour à aménager

SERVITUDES D'URBANISME

- | | |
|---|--|
|  | Périmètre d'attente de projet d'aménagement (L151-41 5°) |
|  | Servitude de Mixité Sociale |
|  | Périmètre de mixité sociale (L151-19) |
|  | Orientation d'Aménagement et de Programmation |






RISQUES

- RISQUES**
- | | |
|---|--|
|  | secteur de risque stagnation des eaux de ruissellement pluvial |
|  | secteur de risque de ruissellement des eaux pluviales |
|  | Atlas des zones inondables (AZI) |

secteur de risque d'inondation lié à la Touloubre


-  Moyen Modéré
-  Très fort_Fort

ELEMENTS DE PAYSAGE A PRESERVER

-  Haies à conserver
-  Alignements d'arbres à conserver
-  Arbre à conserver
-  Immeubles ou îlots à protéger
-  Jardins à créer ou à conserver

PLAN D'EXPOSITION AU BRUIT

(au titre de l'article L 147-1 à L147-6 du code de l'urbanisme)

-  Type de zone : Zone A, B ou C