Aménagements ferroviaires au sud de Bordeaux

GRAND PROJET FERROVIAIRE DU SUD-OUEST

ANNEXE 3 : PLANS DE MASSE DE L'ASSAINISSEMENT DES EAUX PLUVIALES - PHASE PRO

DOSSIER D'AUTORISATION UNIQUE IOTA

SNCF RÉSEAU

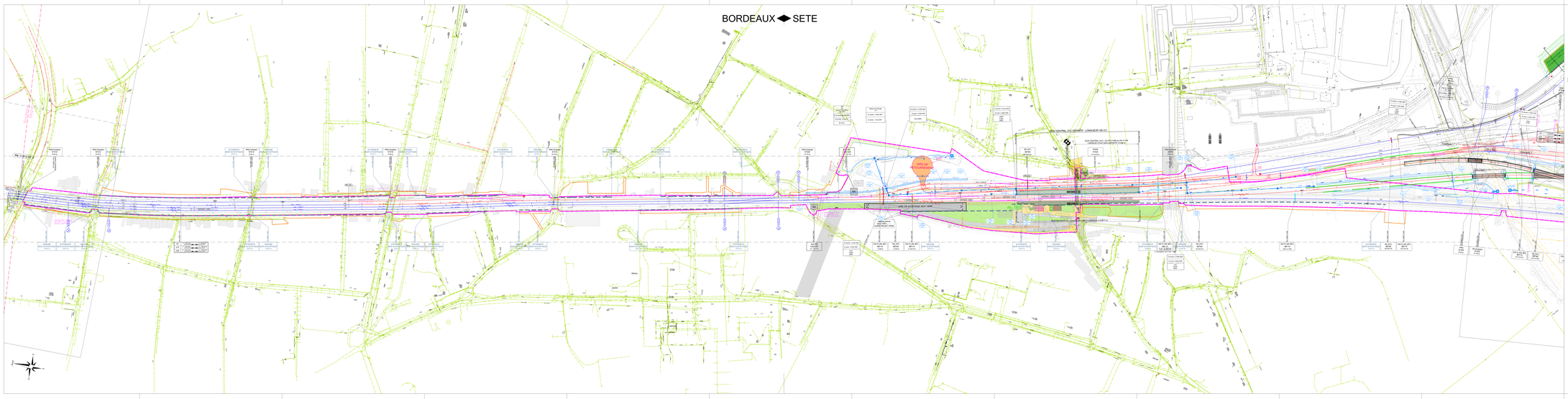
BORDEAUX ◆▶ SETE
PK 1+500.00
PK 1+600.00
PK 1+700.00
PK 1+800.00
PK 1+900.00
PK 2+000.00
PK 2+100.00
PK 2+200.00
PK 2+300.00
PK 2+400.00
PK 2+500.00
PK 2+600.00
PK 2+700.00
PK 2+800.00
PK 2+900.00
PK 3+000.00
PK 3+100.00
PK 3+200.00
PK 3+300.00
PK 3+400.00
PK 3+500.00
PK 3+600.00
PK 3+700.00
PK 3+800.00
PK 3+900.00
PK 4+000.00
PK 4+100.00
PK 4+200.00
PK 4+300.00
PK 4+400.00
PK

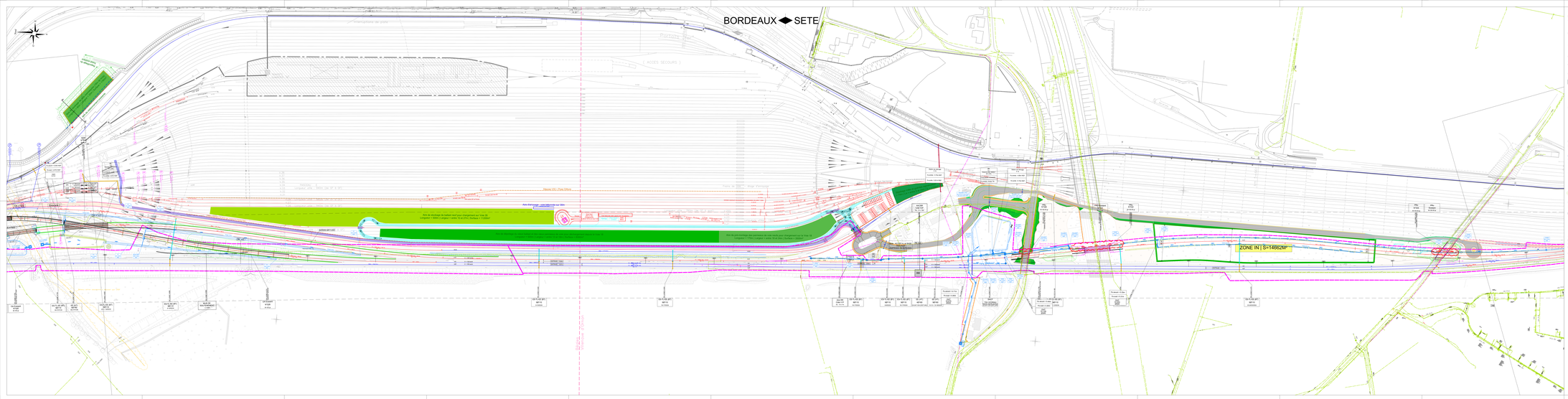

LEGENDE

OUVRAGE

- Ouvrages définitifs
- Ouvrages provisoires (ACT)
- Limite de commune

ENTREES DU TERRE

- Remblai
- Déblai

COURANTS EAUX

- Cours principaux
- Rive du cours principal

EQUIPEMENTS FERROVIAIRES

Voie de stockage spécialisée de voie
Voie de stockage spécialisée de voie

- Aire d'attente de locomotive
- Quartier Bécourt
- Quartier B.A.E.

SIGNALISATION

- Mât signaux
- Portique signaux
- Potence signaux
- Poteau NX
- Armoire énergie
- Détection feritte chaude

HYDRAULIQUE

- Fossé terre inerte
- Fossé terre
- Fossé terre consolidé
- Fossé béton
- Cunette
- Caniveau
- Drain
- Fossé filtrante
- Cunette hydraulique enrobée
- Cunette béton
- Collecteur drainant
- Drain
- Descente Eau
- Marnier
- Seuil d'écoulement
- Nappe
- Equipement hydro
- Aménagement de diffusion
- Ouvrage hydraulique passage faune
- Dérivation hydraulique
- Fossé de rejet
- Bassin
- Bassin anterio

PARTE CONNECTEUR

- Pilots
- Plateformes, aires de débourrement
- Aiguille
- Débourrement (ETS lieu de VI 1/2m)

AMENAGEMENT PEM

- Aquaire circuit
- Espace piéton
- Espace vert

REPRISES LIGNE

- Fossé cure inerte
- Fossé cunette
- Protégeon de déposale hermétisable
- Tc
- Tc
- Tc
- Protections routières
- Ouvrs
- Ouvrs

TRACE

- Axe voie VFB concerné
- Axe voie VFB projetée
- Axe voie VFB déposée
- Axe voie VFB provisoire (Ottawa)
- Axe voie VFB provisoire (ACT)
- Appareil de voie
- Sous déposé
- Sous voie
- Sous provisoire
- Chaussée de service
- Chaussée
- Garage Voies
- Limite de points des appareils de voie
- Points de jéu d'aiguillage

RESEAUX TIERS

- Réseau courant type de ligne

TEU (Ouvertes aux ciel)

- Chambres de tirage
- Tranchée TEU (Ouvertes) passage de câbles
- Tranchée RC (1.20 dP)
- Tranchée GE (dP)
- Tranchée Fibre optique
- Tranchée Ercol
- Tranchée haine
- Tranchée pulvoir en forceur pose DEM

PLAN DE SITUATION

LISTE DES XREFS UTILISES

XRF 0000-0000-0000-0000-0000-0000-0000-0000
XRF 0000-0000-0000-0000-0000-0000-0000-0000
XRF 0000-0000-0000-0000-0000-0000-0000-0000

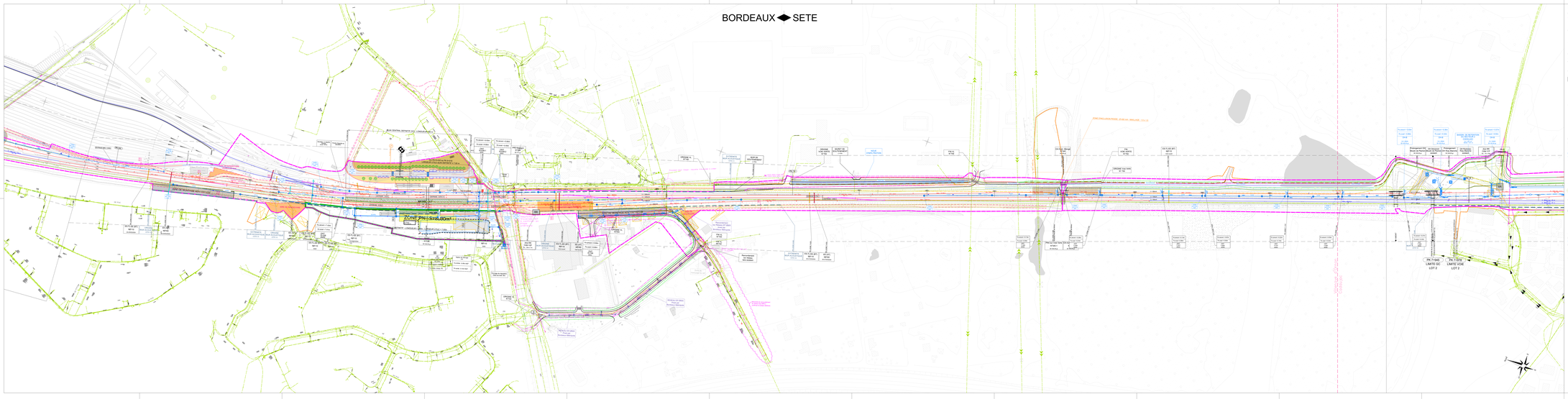

LEGENDE

OUVRAGES
- Ouvrages définitifs
- Ouvrages provisoires (ACT)
- Limite de commune

ENTREES DU TERRE
- Remblai
- Déblai

COUPURES EAUX
- Ecoul. ipsulaire
- Rét. de superficiel

EQUIPEMENTS FERROVIAIRES
Voie de montage ajoutée de rue
Voie de montage ajoutée de rue
LIGNE DE BRANCHE DES CAT NF
- Voie ultérieur et voie
- Quartier BLA
- Quartier BLA 2
- Lignes AT
- Groupe électrogène

SIGNALISATION
- Mât signaux
- Portique signaux
- Potence signaux
- Poteau TIV

HYDRAULIQUE
- Fossé dans remblai
- Fossé sec
- Fossé dans consolid
- Fossé plein
- Cunette
- Cassis
- Caniveau
- Drain
- Ligne Drains
- Cunette hydraulique revêtue
- Cunette hydraulique
- Collecteur drainant
- Drain
- Descente Eau
- Marnon

PISTE CHANTIER
- Piste
- Plateforme, aire de retournement
- Accès
- Stationnement (ETS ou VP ONC)

AMENAGEMENT PCR
- Aqueduc circulat
- Aqueduc pelleter
- Aqueduc sec

REPRISES LIG
- Fouill. cont. ballastes
- Fouill. cont. ballastes
- Fondoirs de chaussée hermétisables

TRACE
- Axe voie ST/BR (existante)
- Axe voie ST/BR (projetée)
- Axe voie VOR (déposée)
- Axe voie VOR (provisoire) (Ottenans)
- Axe voie VOR (existante) (ACT)
- Aiguillat de voie
- Sous aiguillat
- Voie ferroviaire
- Voie provisoire
- Chaussée de service
- Chaussée de service
- Garage Voies
- Joint de pente des appareils de voie
- Points de jx d'accostéfrontage

RESEAUX TIERS
- Réseau courant type de ligne

TEL (Ouvertes avec ARE)
- Chambres de tirage
- Tranchée TEL (Ouvertes) passage de câbles
- Tranchée RTL (LAR, BT)
- Tranchée ISE (ATT)
- Tranchée Fibre optique
- Tranchée Hertz
- Tranchée haines
- Tranchée pilotage de fibrage (mbt 2024)

- Sortie d'écoulement
- Ouvrages
- Equipement hydraul.
- Aménagement de diffusion
- Ouvrages hydraulique passage haine
- Détrainer hydraulique
- Cours de rigole
- Bassin
- Bassin ombrière
- Protections routières
- Ouvr.
- Ouvr.
- Ouvr.
- Ouvr.
- Ouvr.
- Ouvr.

PLAN DE SITUATION

LISTE DES XREFS UTILISES

XRE 0000 0000 000 000 000 000 PLAN
XRE 0000 0000 000 000 000 000 PLAN
XRE 0000 0000 000 000 000 000 PLAN

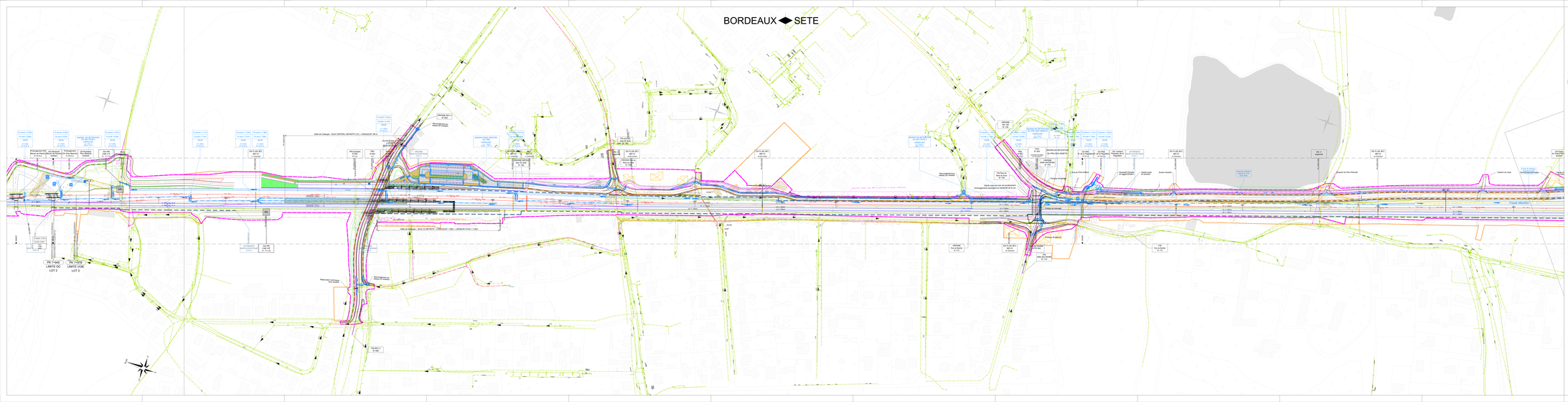
BORDEAUX ◆ SETE
Voie de Cadaujac - GUIA CENTRAL DEPAYOT (VC) - LONGEJUR 180 m
Voie de Cadaujac - GUIA CENTRAL DEPAYOT (VC) - LONGEJUR 470 m + 7.20m
PK 7+940
LIMITE VD
LOT 2
PK 7+979
LIMITE VGE
LOT 3
Remplacement des Voies 1/2 Gare
Remplacement des Voies 3/4 Gare
Remplacement des Voies 5/6 Gare
Remplacement des Voies 7/8 Gare
Remplacement des Voies 9/10 Gare
Remplacement des Voies 11/12 Gare
Remplacement des Voies 13/14 Gare
Remplacement des Voies 15/16 Gare
Remplacement des Voies

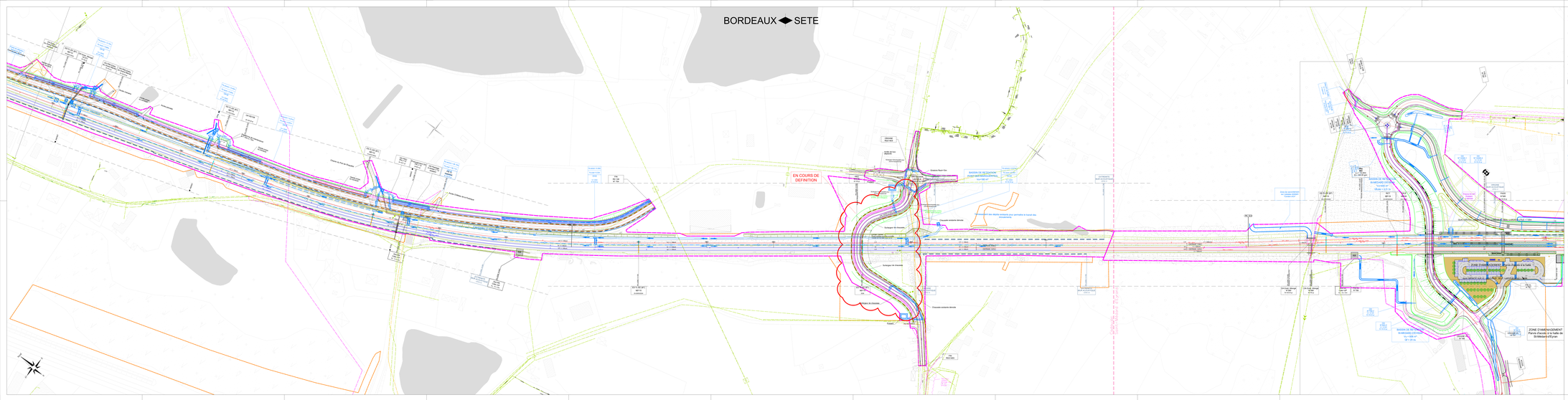
BORDEAUX ◆ SETE
EN COURS DE DEFINITION
BASSIN DE RETENTION D'ASSAINISSEMENT
BASSIN DE RETENTION D'ASSAINISSEMENT
ZONE D'AMENAGEMENT
Parvis d'accès à la halte de St-Médard d'Eyrans
ZONE D'AMENAGEMENT
Parvis d'accès à la halte de St-Médard d'Eyrans
Ouvrage de Vidange
Ouvrage de Vidange
Ouvrage de Vidange

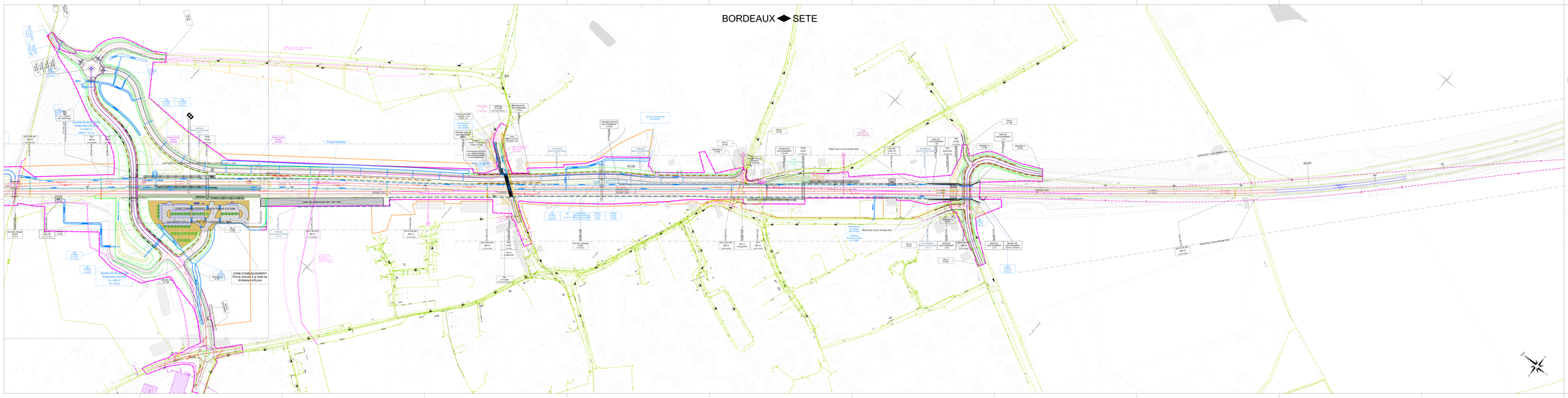
BORDEAUX ◆ SETE
ZONE D'AMENAGEMENT
Parcs d'accès à la halte de St-Médard-d'Eyrans
AIRE DE BIONACHE AOV 180*20M
ZONE D'ENTREPOSAGE
Parcs d'accès à la halte de St-Médard-d'Eyrans
BASSIN DE RETENTION
N-ouest
Q = 0.6 l/s
BASSIN DE RETENTION
N-est
Q = 0.6 l/s
BASSIN DE RETENTION
N-sud
Q = 0.6 l/s
Zone de nouvelle voirie
Zone de nouvelle voirie
Zone de nouvelle voirie